











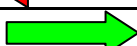














































Eifelbiker Saisineröffnung 2010

	Dahlemer Binz			
	Dahlem		3,9	
	Stadtkyll		5,2	5,2
	Jünkerath		3,2	8,4
	Feusdorf		3,9	12,3
	Alendorf, Wiesbaumer Str.		2,9	15,2
	nach 3,4 km		3,4	18,6
	Wiesbaum		1,4	20
	Flesten		5,1	25,1
	Kerpen		1,8	26,9
	Niederehe		2,6	29,5
	Brück		7,6	37,1
	Bongard		3	40,1
	Kelberg	 	7	47,1
	Kreisverkehr		0,4	47,5
	nach 1 km		1	48,5
	Mosbruch		2,5	51
	Gunderath		3,2	54,2
	Lirstal		5,2	59,4
	Hinter BAB			59,4
	Laubach		4,5	63,9
	Kaisersesch		7,9	71,8
	Rtg. Monreal			
	Lehnholz		5,5	77,3
	vor Monreal		3,9	81,2
	nach 1,8 km		1,8	83
	Weiler		2,7	85,7
	Luxen		1,5	87,2
	Hirten		1,6	88,8
B 258	Virneburg		4,1	92,9
	Freilingen		2,4	95,3
	Welschenbach		1,4	96,7
	Acht		3	99,7
	Langenfeld		2,2	101,9
	Arft		0,7	102,6
B 412	nach 0,5 km		0,5	103,1
	Jammeshofen		1	104,1
	Kaltenborn		2,4	106,5

	Herschbach		3,5	110
	Kesseling		5,8	115,8
	Ahrbrück		3,9	119,7
B 257	Kreuzberg		3,8	123,5
	hinter der Ahrbrücke			
	Binzenbach		7,1	130,6
	Kirchsahr		1,2	131,8
	nach 1,9 km		1,9	133,7
	Eichen		2	135,7
	Maulbach		1,7	137,4
	Houverath		1,4	138,8
	nach 0,5 km		0,5	139,3
	Kreisverkehr		4,5	143,8
	Mahlberg		3,4	147,2
	Schönau		3	150,2
	Holzmühlheim		4	154,2
	Umg. Frohngau			154,2
B 477	Engelgau		5	159,2
	Zingsheim Kreisverkehr		2,9	162,1
	Kall		10	172,1